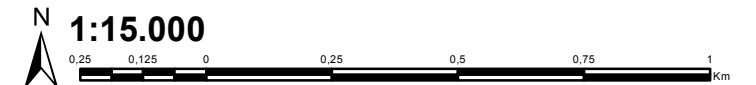
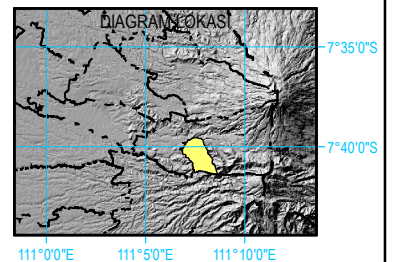
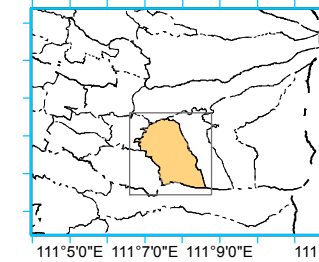


PETA PERSEBARAN SARANA DAN PRASARANA KELURAHAN TAWANGMANGU



PENUNJUK LETAK PETA



Proyeksi : Universal Transverse Mercator
 Sistem Grid : Grid Geografi dan Grid UTM
 Datum Horizontal : WGS 1984 Zona 49S



[2019] TIM KEL TAWANGMANGU

Tim Penyusun :
 Rahman Hilmy N Hanum Zanuba
 Alif Riyanto Sabila Khadijah

KETERANGAN

INFRASTRUKTUR TRANSPORTASI

- Jalan Kolektor
- Jalan Lokal
- Jalan Desa
- Jalan Lainnya

BATAS ADMINISTRASI

- Batas Provinsi
- Batas Kabupaten
- Batas Kecamatan
- Batas Desa

PERAIRAN

- Sungai

KAPLING KELURAHAN

Gedung dan Bangunan Lainnya

- Gedung dan Tempat Tinggal

Sarana Pemerintahan

- Kelurahan

Fasilitas Umum

- Bank, ATM
- Pasar Tradisional, Usaha Mikro Lainnya
- Kuliner, Rumah Makan
- Hotel, Penginapan
- Pegadaian, Lembaga Keuangan Lainnya
- Toko Kelontong, Warung
- Tukang Cukur, Pangkalan Ojek
- Polindes, Puskesmas
- Klinik, Posyandu
- Rumah Sakit, Sarana Kesehatan lainnya
- Kantor, Kantor Polisi
- Kantor Pos, Koramil
- SD/MI, SMP
- Terminal, Tempat Wisata
- Gedung Pertemuan, Gapura
- Pos Hansip/Keamanan, Poskamling
- Jembatan, Lapangan
- Tempat Pembuangan Sementara, BTS
- Sarana Perdagangan dan Jasa lainnya, Sarana Pendidikan lainnya

Fasilitas Peribadatan

- Sarana Ibadah lainnya
- Masjid
- Gereja

Makam

- Tempat Pemakaman

Sumber Data :
 Peta Digital RBI BIG
 RTRW Kab Karanganyar th 2013-2032
 Survei Lapangan Tahun 2019